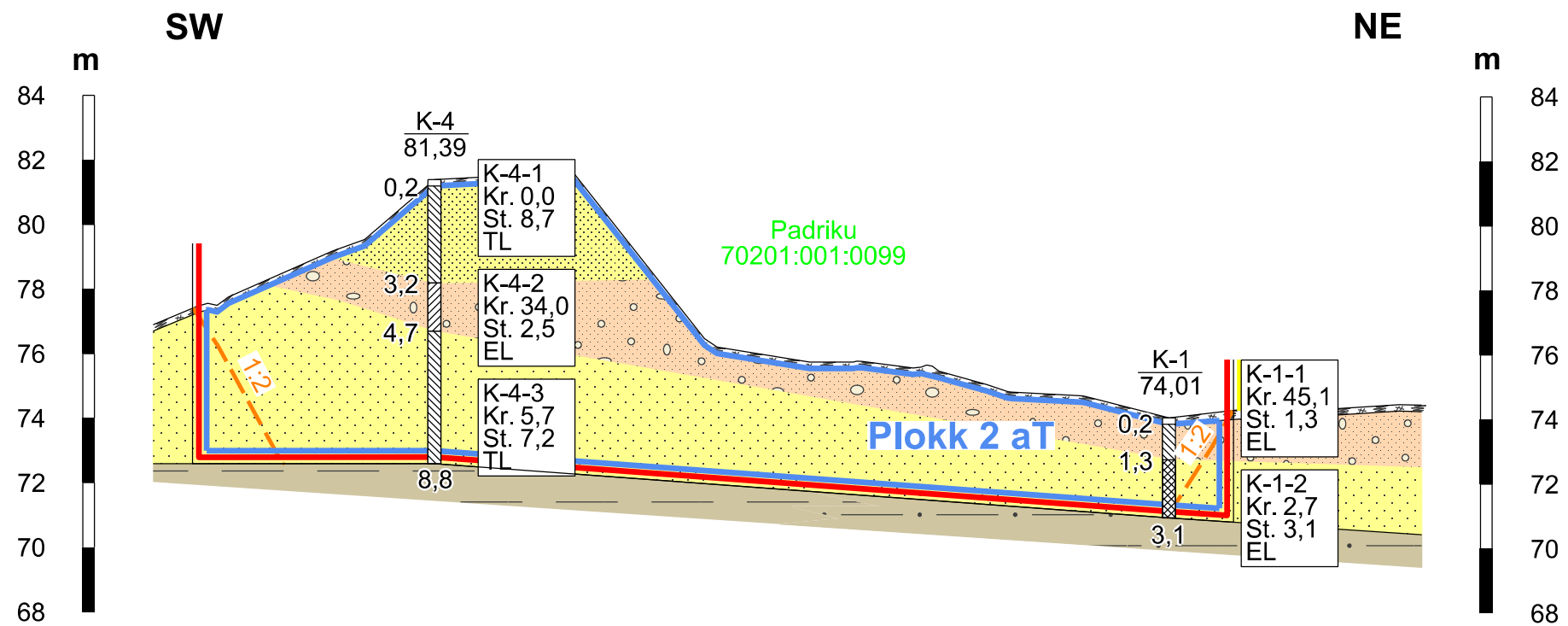
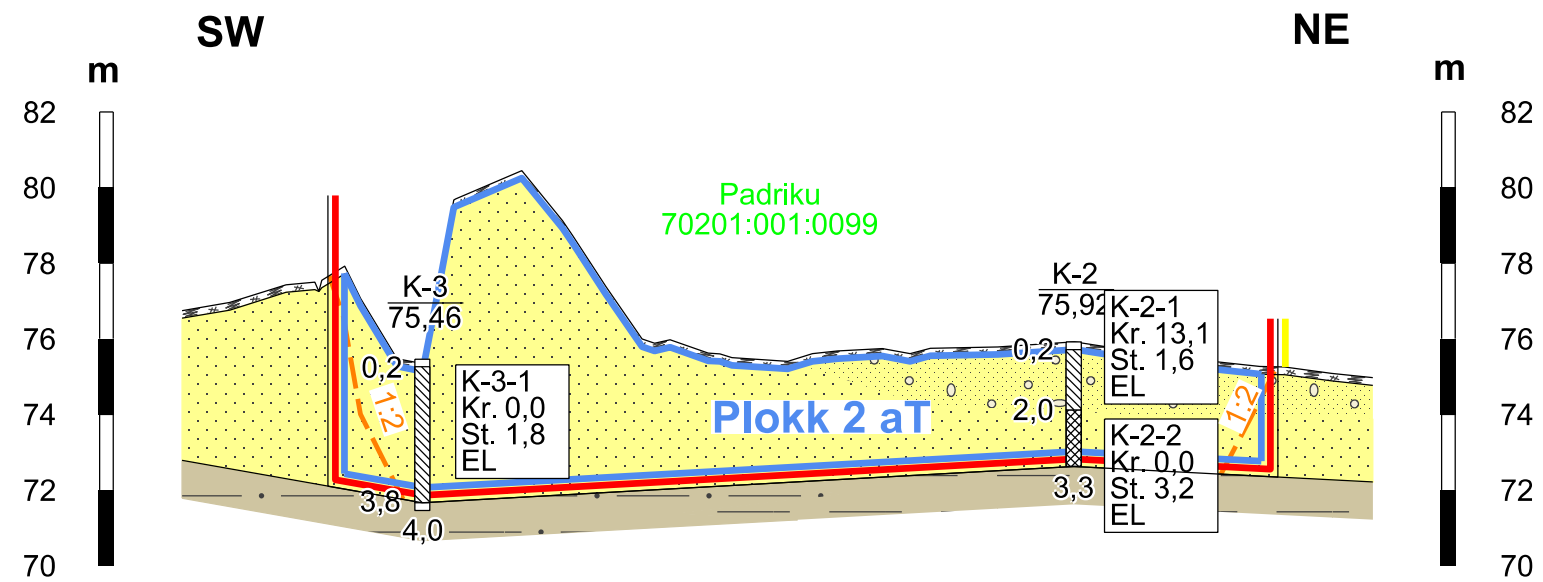


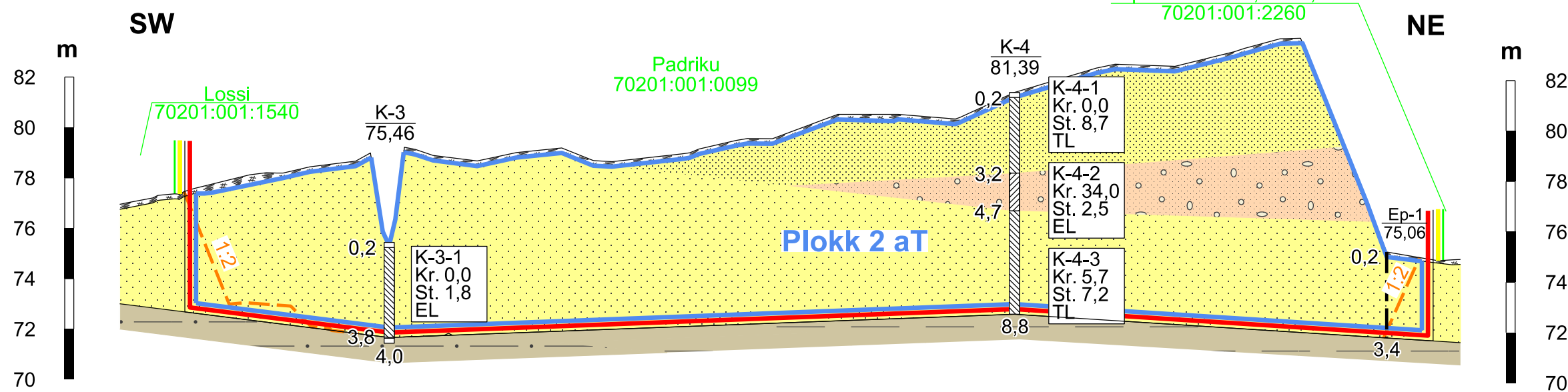
Läbilõige I-I'



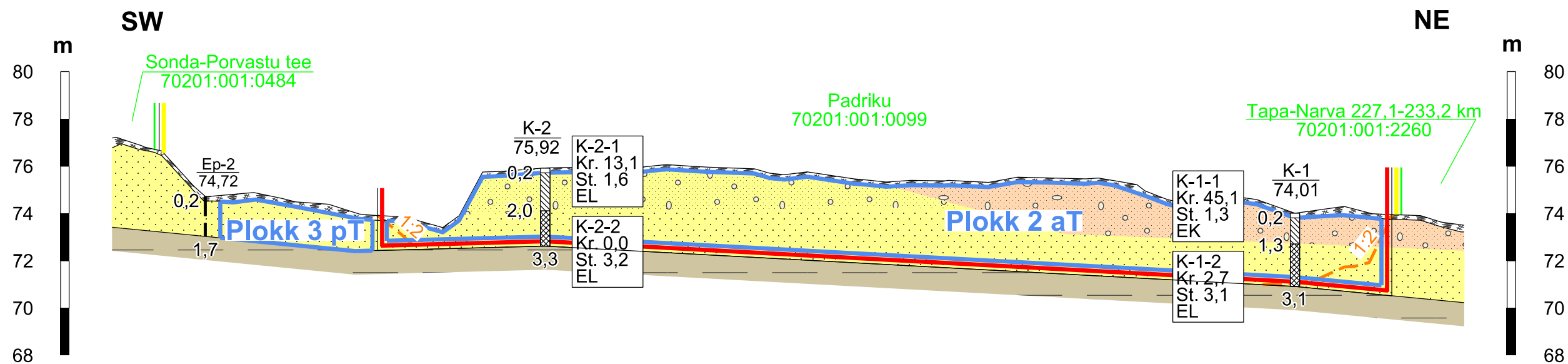
Läbilõige II-II'



Läbilõige III-III'



Läbilõige IV-IV'



- Mäeeraldise piir
- Mäeeraldise teenindusmaa piir
- Ploki piir (aT - aktiivne tarbevaru, pT - passiivne tarbevaru)
- Padriku
70201:001:0099
- Katastriüksuse nimi, piir ja tunnus
- Kaevandamisel jäetav nõlv ja selle nõlvus
1:2 vastab kaldele 26°

Kasvukiht	Peeneteraline liiv
Kruus	Savi
Kruusakas liiv	Saviliivmoreen
Keskmiseteraline liiv	

Sügavus maapinnast, m	K-3 75,46	Kaevandi nr
Proovitud intervall, m	0,2	Suudme abs kõrgus, m
Kaevandi sügavus, m	3,8	Proovi number
	4,0	Kruusa sisaldus (fraktsioon >31,5mm), %
		Savi- ja tolmusisaldus (fraktsioon <0,063mm), %
		EL - ehitusliiv, TL - täiteliiv

Märkused:

- Koordinaadid L-Est 97 süsteemis, kõrgused EH2000 süsteemis.
- Kasutatud tarkvara: Bentley PowerCivil for Baltics V8i (litsents: 70000661800020).

Objekti nimetus ja aadress	Joonise sisu	
Padriku liivakarjäär Vinni vald, Lääne-Viru maakond	Geoloogilised läbilõiked I-I' ... IV-IV'	
Loa omanik KAUPLEX GRUPP OÜ Lääne-Viru maakond, Vinni vald, Uljaste küla, Lossi, 46701 kaupexgrupp@gmail.com	Graafiline lisa 2/3	
	Mõõtkava	H 1 : 1000 V 1 : 200
OÜ Inseneribüroo STEIGER Männiku tee 104, 11216 Tallinn +372 668 1011, info@steiger.ee	Koostas Tauri Põldema /Allkirjastatud digitaalselt/	Kuupäev 30.07.2025
	Kinnitas Erki Vaguri /Allkirjastatud digitaalselt/	Töö nr 25/5281

